



Fundusze
Europejskie
Pomoc Techniczna

GMINA JÓZEFÓW



MINISTERSTWO
INFRASTRUKTURY
I ROZWOJU

Unia Europejska
Fundusz Spójności



INFORMACJA Z WYWIADU PRZEPROWADZONEGO PODCZAS SPOTKANIA ODBYWAJĄCEGO SIĘ W DNIU 22.12.2016 R.

PROJEKT WSPÓŁFINANSOWANY ZE ŚRODKÓW PROGRAMU
OPERACYJNEGO POMOC TECHNICZNA NA LATA 2014-2020

2016



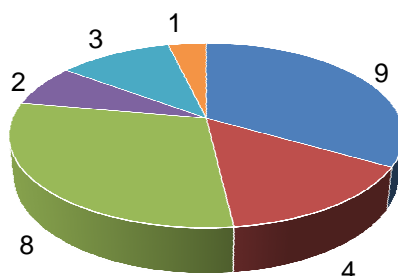
Jednym z elementów włączania interesariuszy w proces opracowywania „Diagnozy służącej delimitacji obszaru zdegradowanego i obszaru rewitalizacji” na terenie gminy Józefów było **spotkanie informacyjne**, które odbyło się w 22 grudnia 2016 r. w budynku Miejskiego Ośrodka Kultury w Józefowie, ul. Plac Wyzwolenia.

W spotkaniu uczestniczyli: Władze Gminy, mieszkańcy, pracownicy instytucji publicznych, Radni, Sołtysi, Przewodniczący Zarządu Osiedla, członkowie organizacji społecznych oraz przedsiębiorcy.

W jego trakcie przekazano podstawowe informacje nt. procesu rewitalizacji oraz Lokalnego Programu Rewitalizacji. Poza tym, uczestnicy spotkania zostali poproszeni o wypełnienie przygotowanego **kwestionariusza wywiadu**. Przedmiotowy kwestionariusz zawierał prośbę o wskazanie głównych problemów oraz potencjałów poszczególnych obszarów referencyjnych.

Łącznie na wzięcie udziału w wywiadzie i wypełnienie kwestionariusza zdecydowało się 27 osób.

Liczba osób, które wypełniły kwestionariusz wywiadu podczas spotkania



- Radny
- Pracownik instytucji publ.
- Członek Zarządu osiedla
- Przewodniczący zarządu osiedla
- Członek organizacji społ.
- Przedsiębiorca

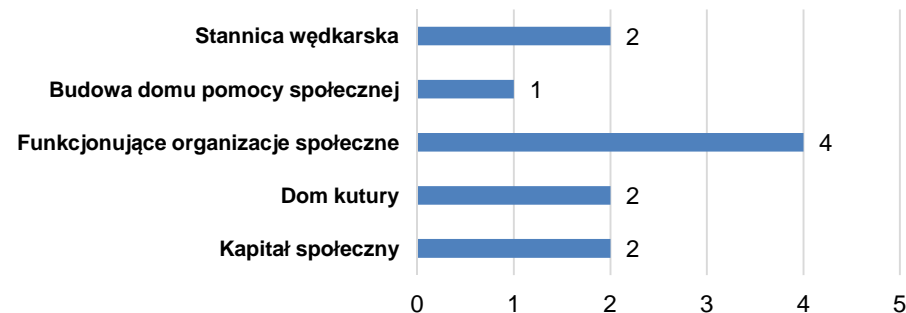
Poniżej zaprezentowano udzielone odpowiedzi dla poszczególnych jednostek referencyjnych.



Problemy obszaru 1 - Morgi - liczba wskazań



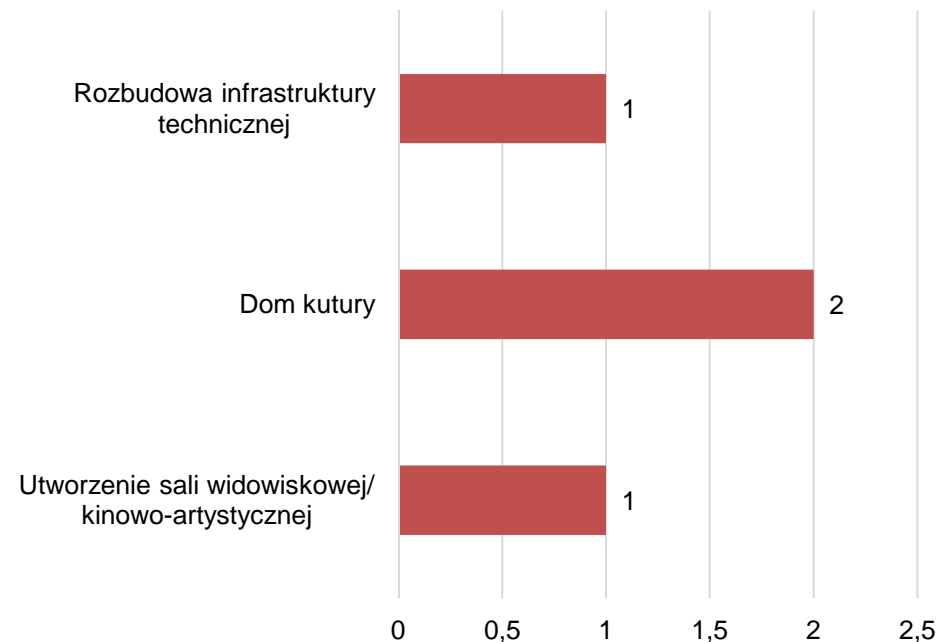
Potencjały obszary 1- Morgi - liczba wskazań



Problemy obszaru 2 - Józefów Północ - liczba wskazań

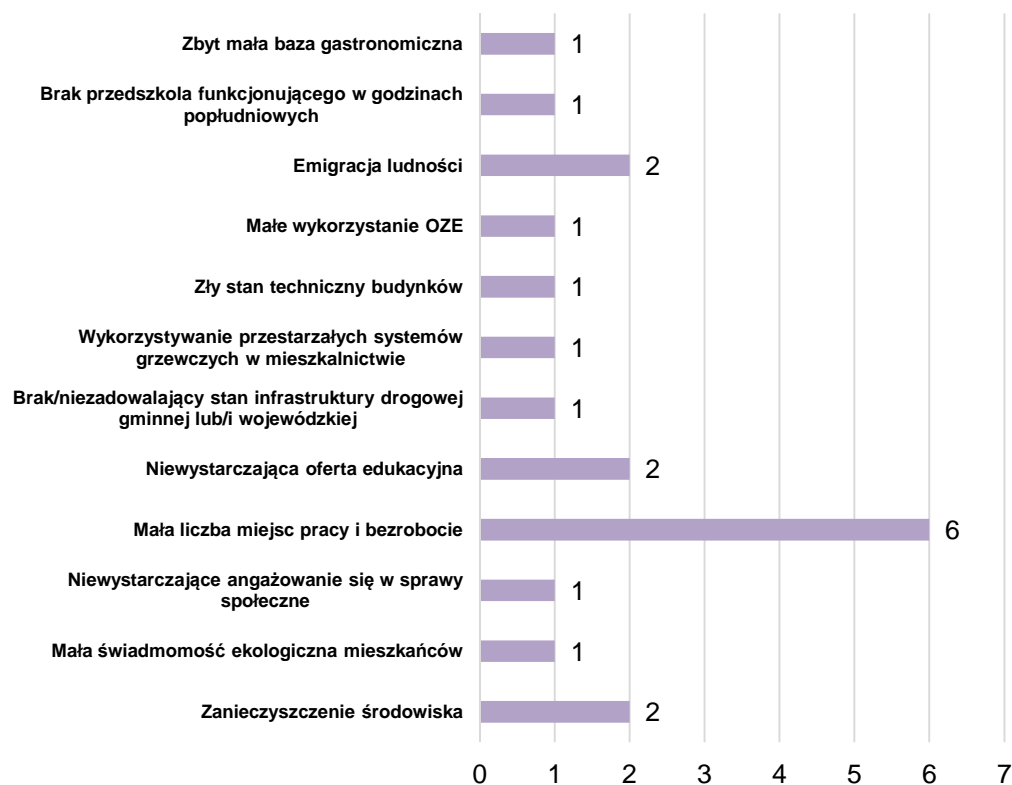


Potencjały obszaru - Józefów Północ - liczba wskazań

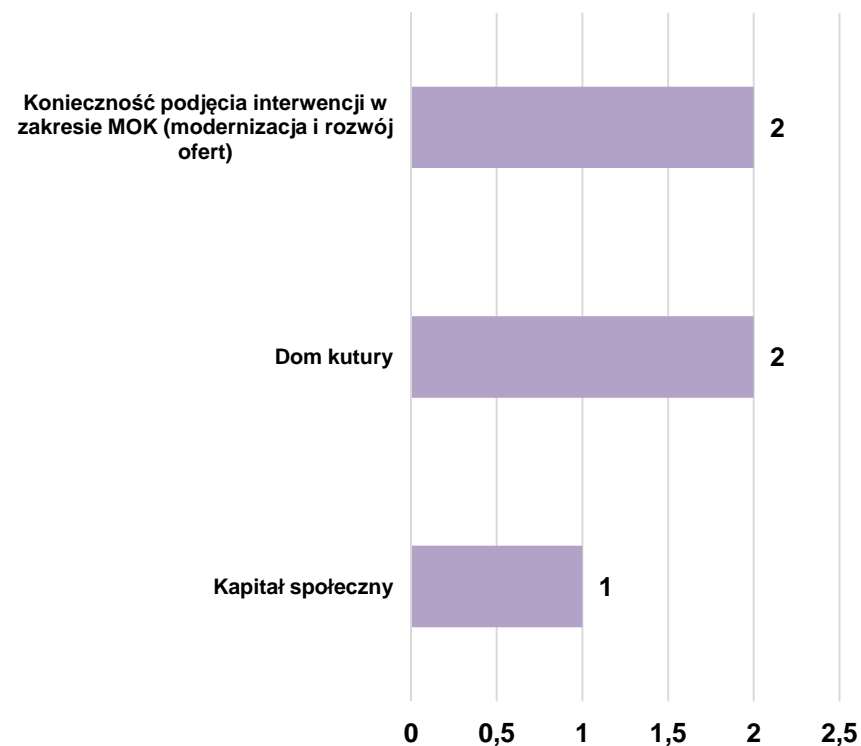




Problemy obszaru 3 - JÓZEFÓW POŁUDNIE - liczba wskazań



Potencjały obszaru 3- JÓZEFÓW POŁUDNIE - liczba wskazań

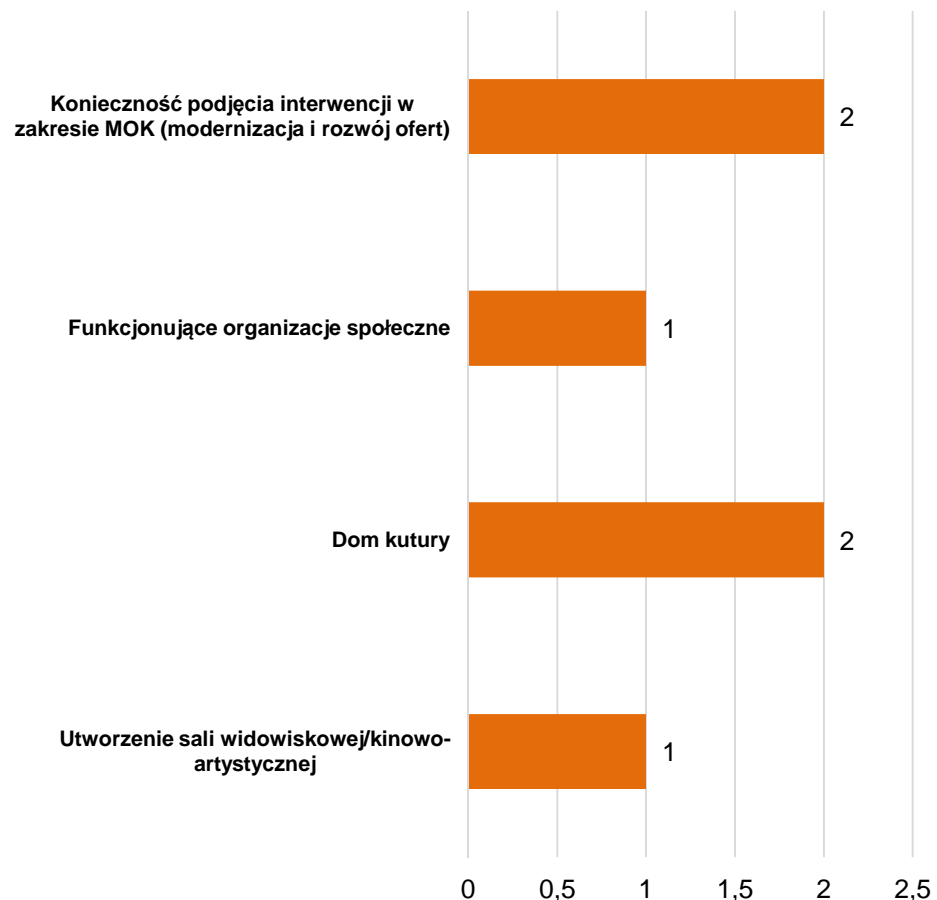




Problemy obszaru 4 - JÓZEFÓW CENTRUM - liczba wskazań



Potencjały obszaru 4- JÓZEFÓW CENTRUM - liczba wskazań

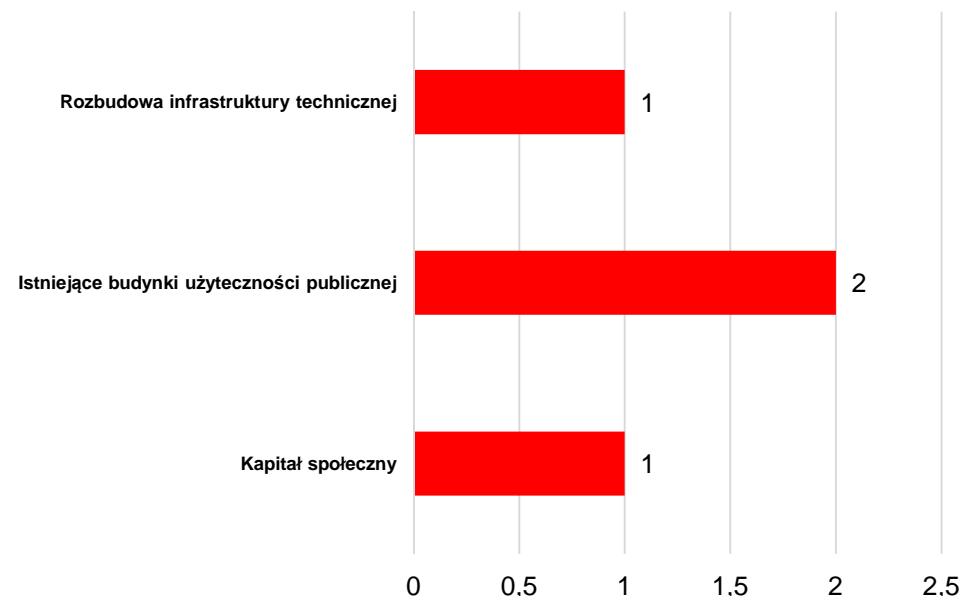




Problemy obszaru 5- PARDYSÓWKA - liczba wskazań



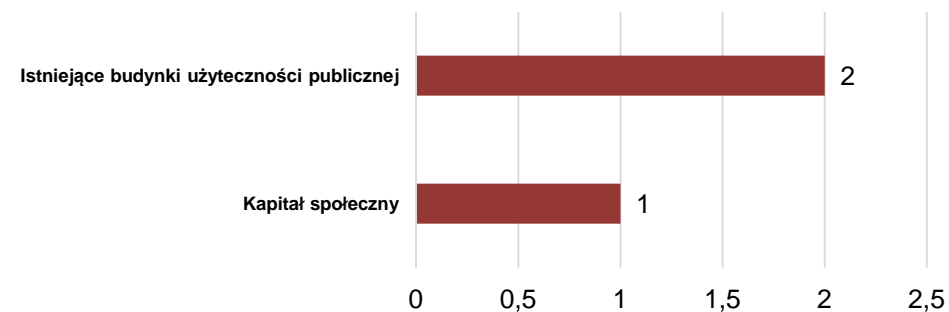
Potencjały obszaru 5- PARDYSÓWKA - liczba wskazań



Problemy obszaru 6 - BOROWINA - liczba wskazań



Potencjały obszaru 6- BOROWINA - liczba wskazań

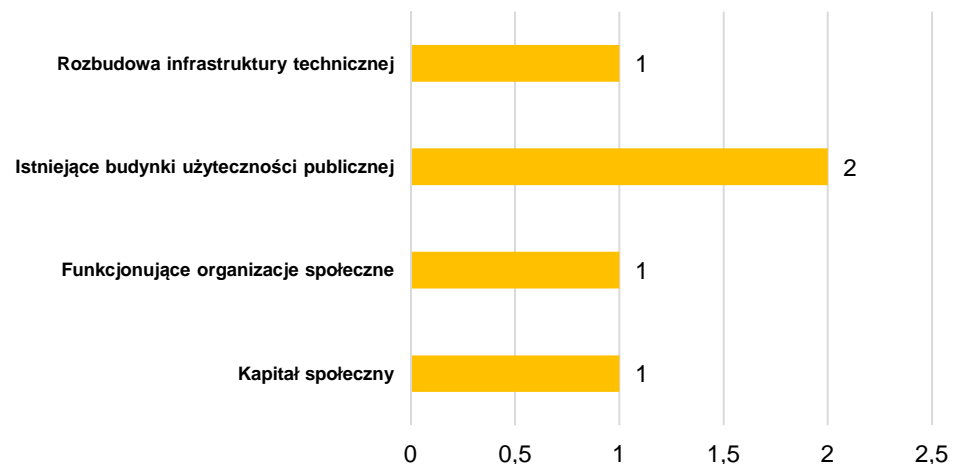




Problemy obszaru 7- BRZEZINY - liczba wskaźników



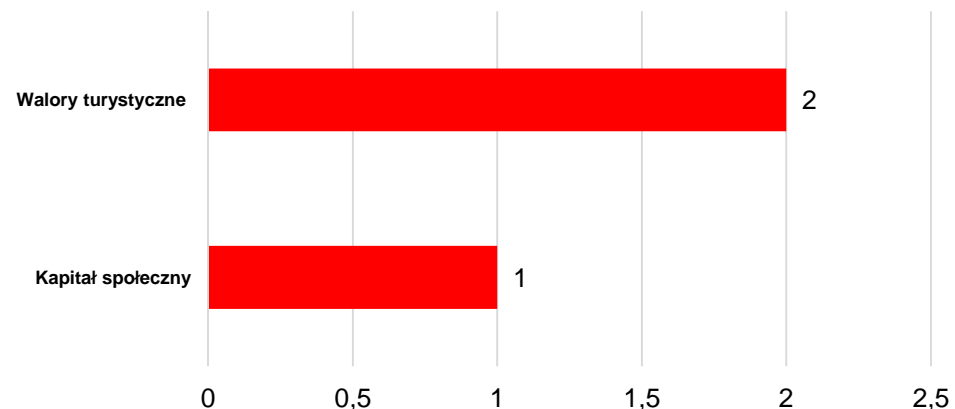
Potencjały obszaru 7 - BRZEZINY - liczba wskaźników



Problemy obszaru 8 - GÓRECKO KOŚCIELNE - liczba wskaźników

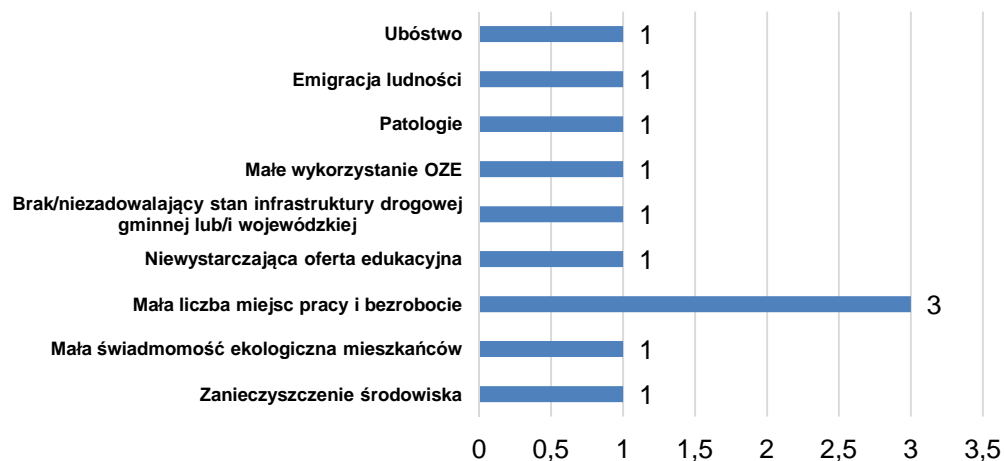


Potencjały obszaru 8- GÓRECKO KOŚCIELNE - liczba wskaźników

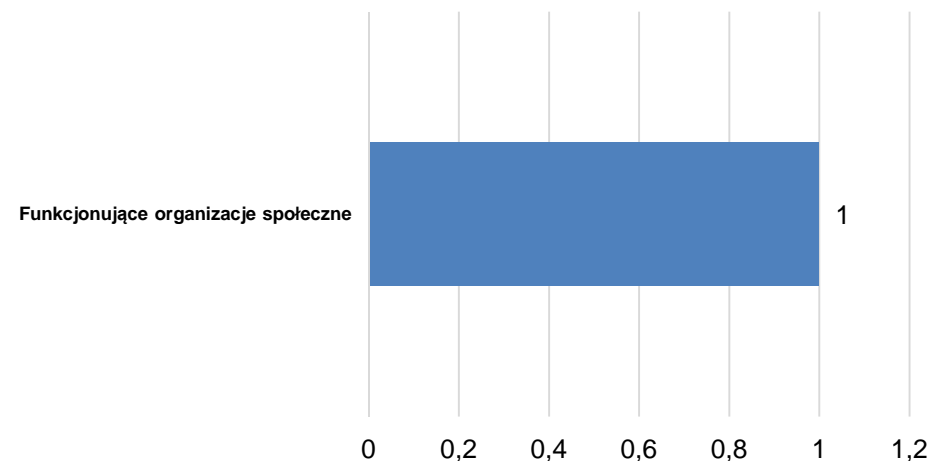




Problemy obszaru 9 - CZARNY LAS - liczba wskazań



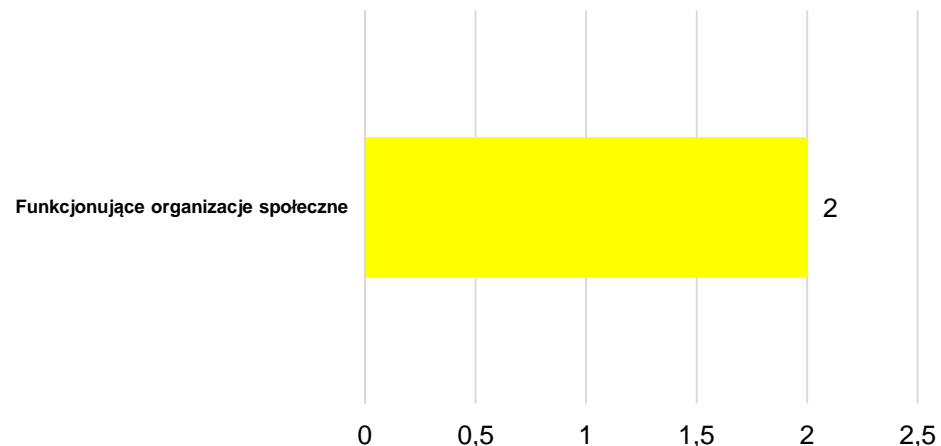
Potencjały obszaru 9 - CZARNY LAS - liczba wskazań



Problemy obszaru 10 - DŁUGI KĄT - liczba wskazań

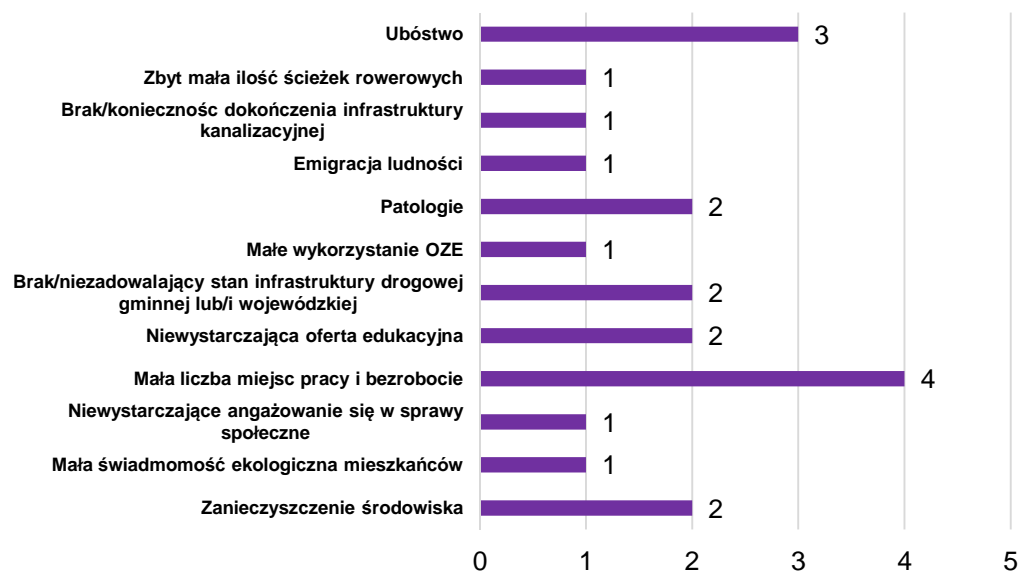


Potencjały obszaru 10 - DŁUGI KĄT - liczba wskazań

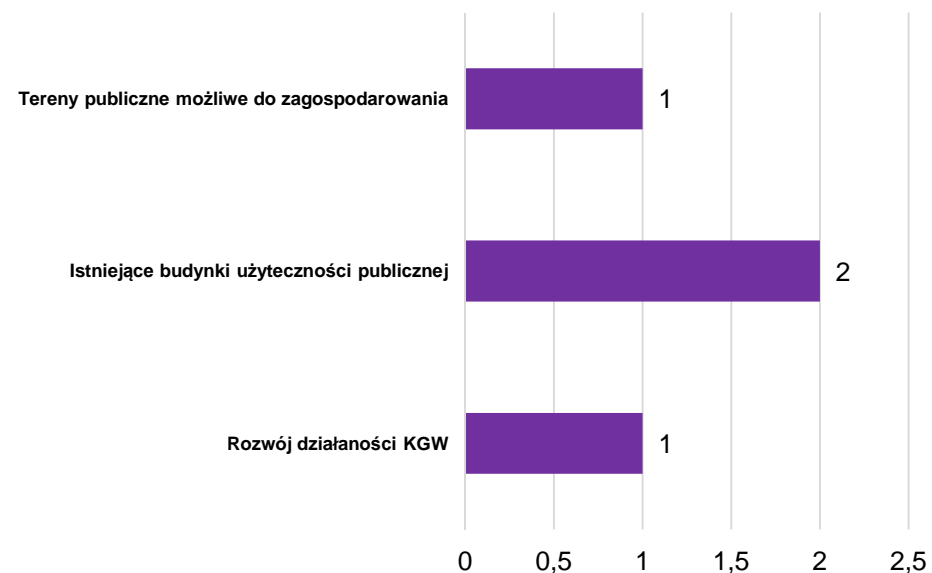




Problemy obszaru 11 - GÓRNIKI - liczba wskazań



Potencjały obszaru 11 - GÓRNIKI - liczba wskazań





Problemy obszaru 12 - GÓRECKO STARE - liczba wskazań



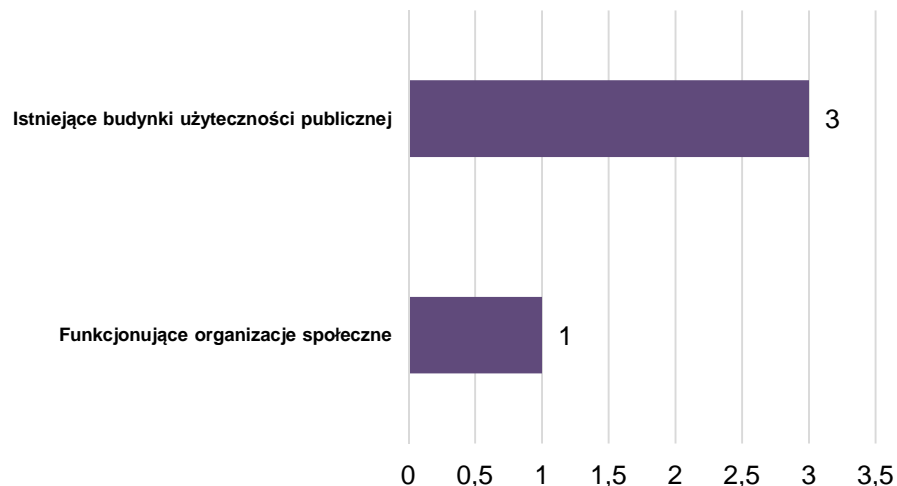
Potencjały obszaru 12 - GÓRECKO STARE - liczba wskazań



Problemy obszaru 13 - HAMERNIA - liczba wskazań



Potencjały obszaru 13 - HAMERNIA - liczba wskazań

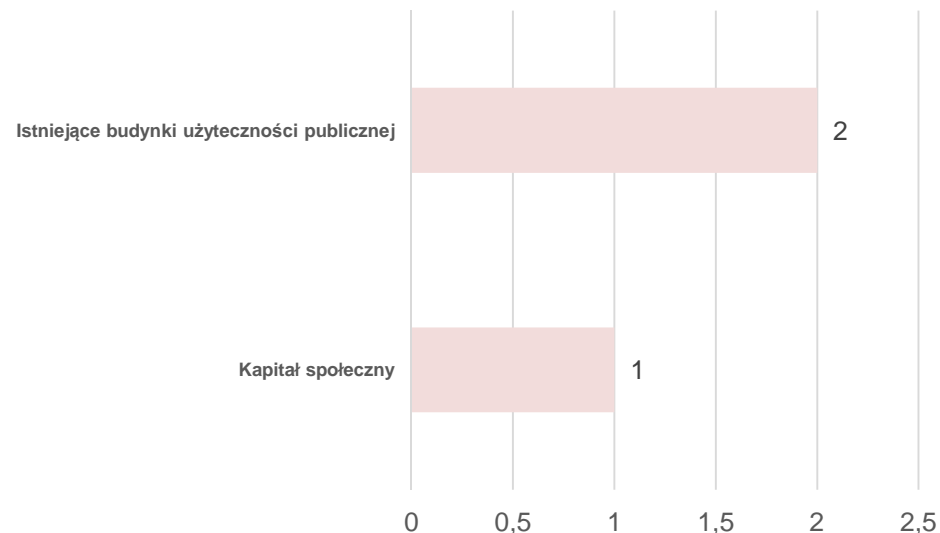




Problemy obszaru 14 - MAJDAN KASZTELAŃSKI - liczba wskazań



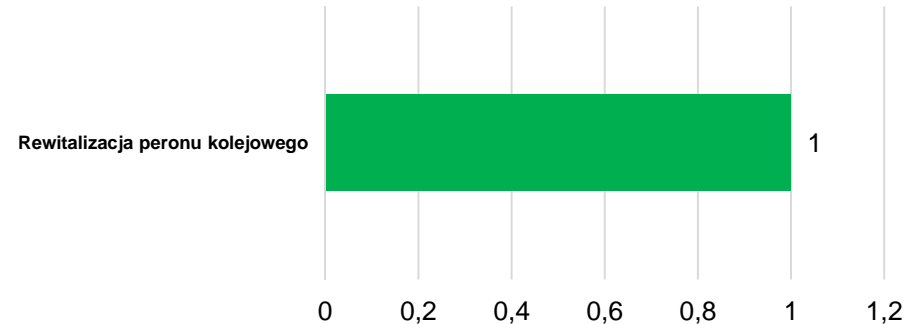
Potencjały obszaru 14 - MAJDAN KASZTELAŃSKI - liczba wskazań



Problemy obszaru 15 - JÓZEFÓW ROZTOCZAŃSKIE - liczba wskazań



Potencjały obszaru 15 - JÓZEFÓW ROZTOCZAŃSKI - liczba wskazań

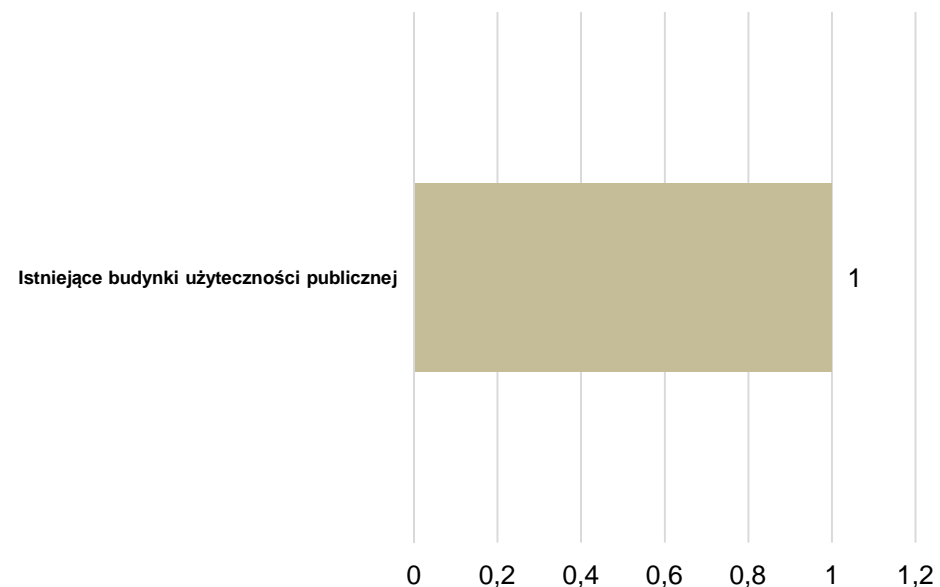




Problemy obszaru 16 - MAJDAN NEPRYSKI - liczba wskazań

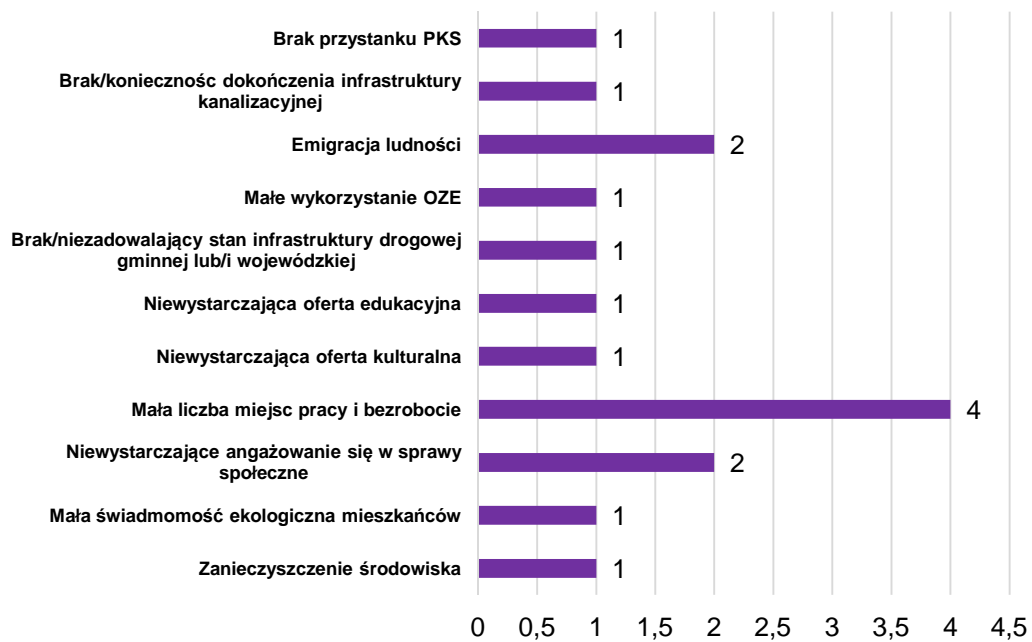


Potencjały obszaru 16 - MAJDAN NEPRYSKI - liczba wskazań

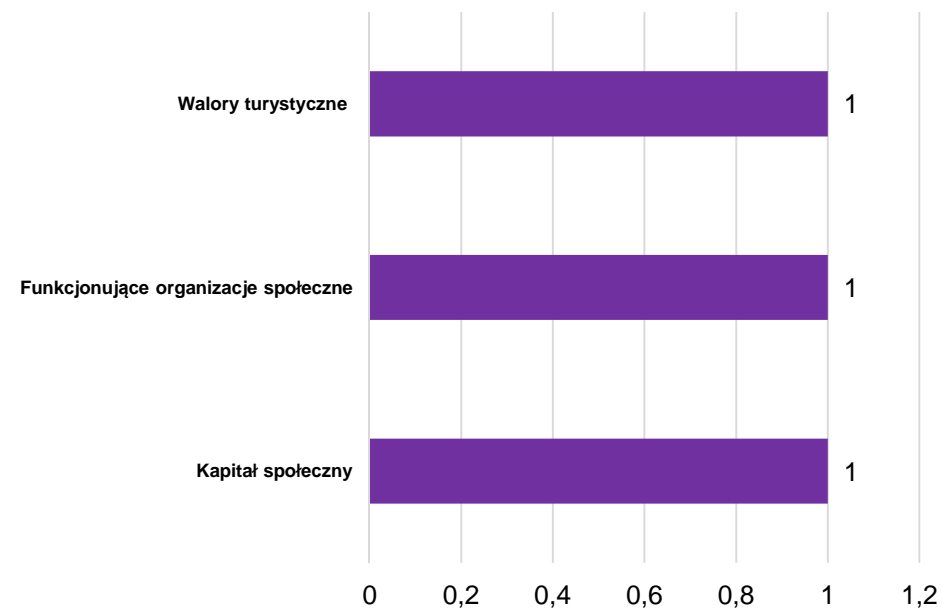




Problemy obszaru 17 - SAMSONÓWKA - liczba wskazań

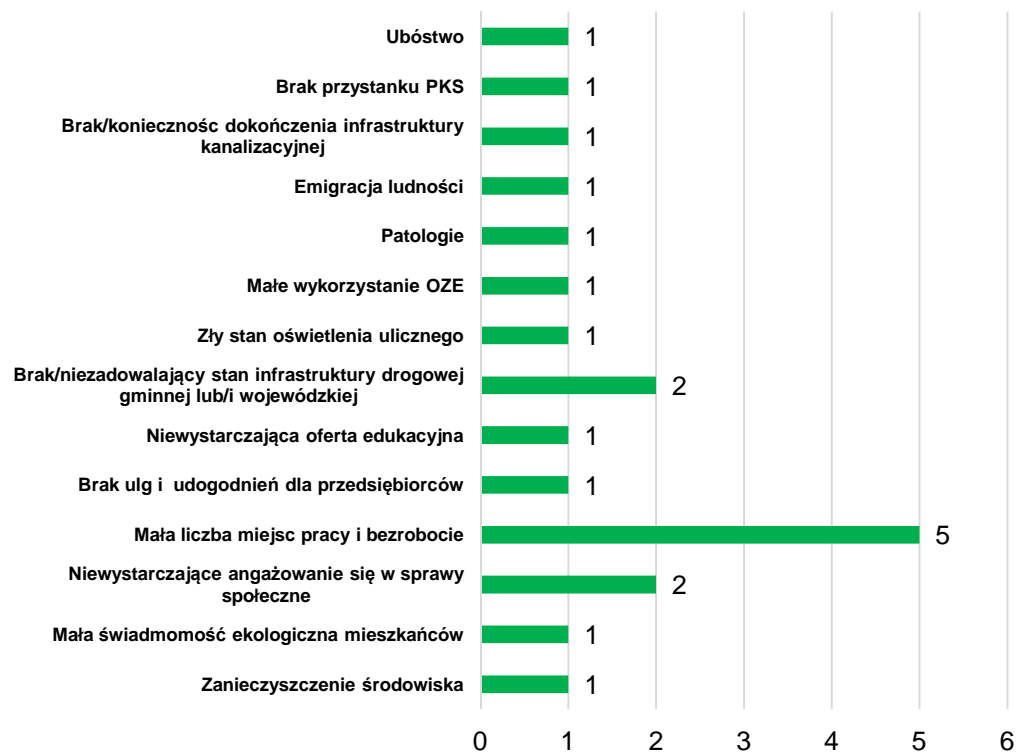


Potencjały obszaru 17 - SAMSONÓWKA - liczba wskazań

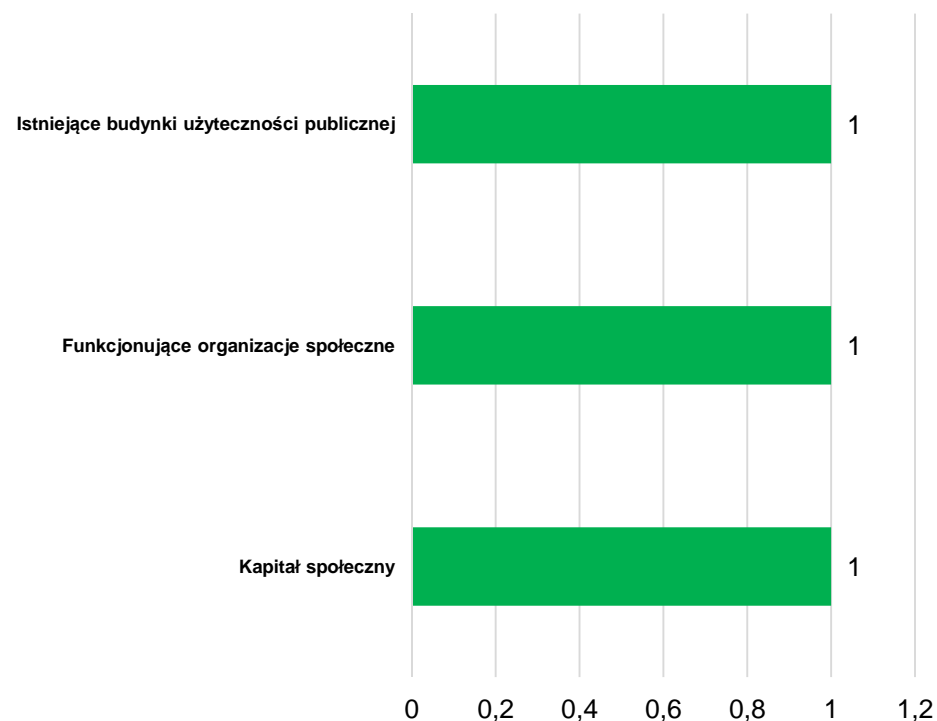




Problemy obszaru 18 - DŁUGI KĄT - OSADA - liczba wskazań

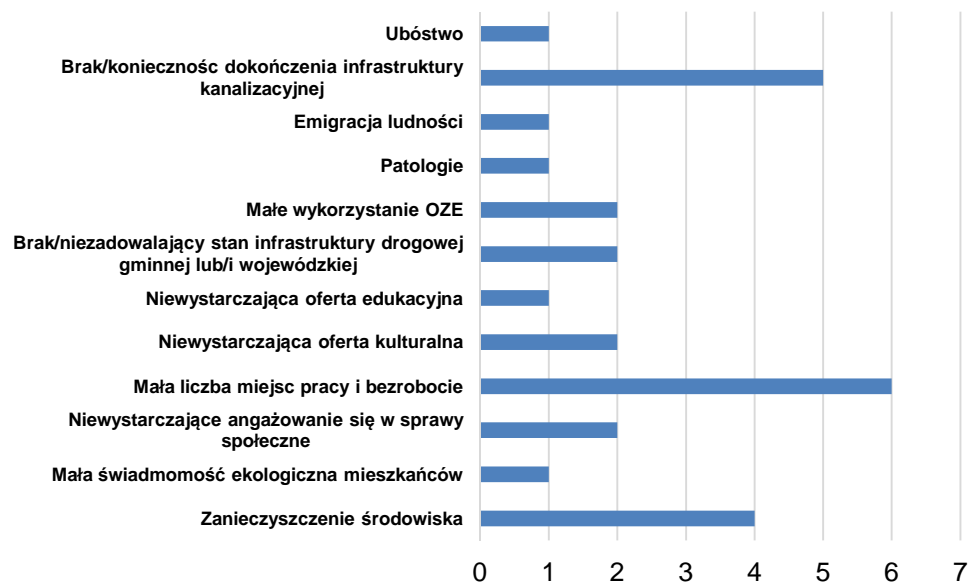


Potencjały obszaru 18 - DŁUGI KĄT - OSADA - liczba wskazań

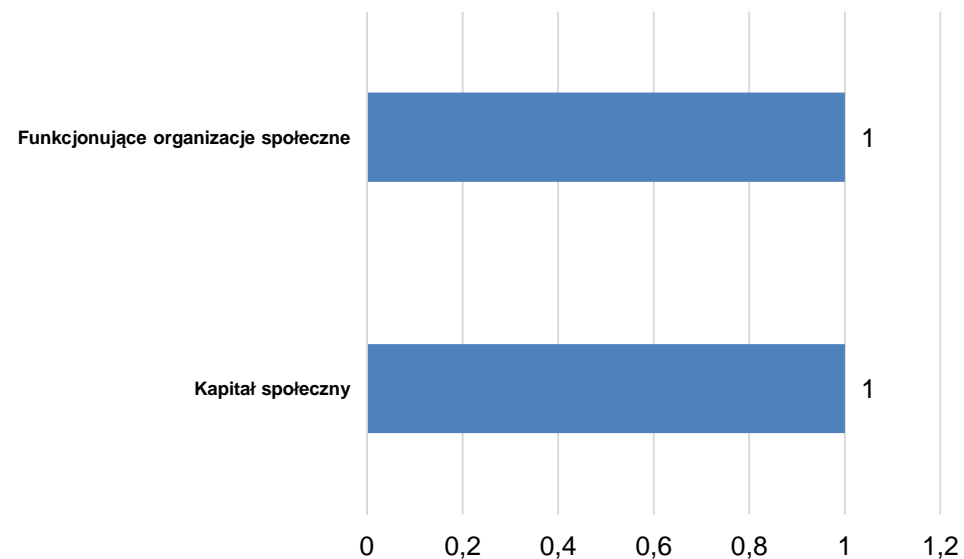




Problemy obszaru 19 - SIEDLIKA - liczba wskazań



Potencjały obszaru 19 - SIEDLIKA - liczba wskazań

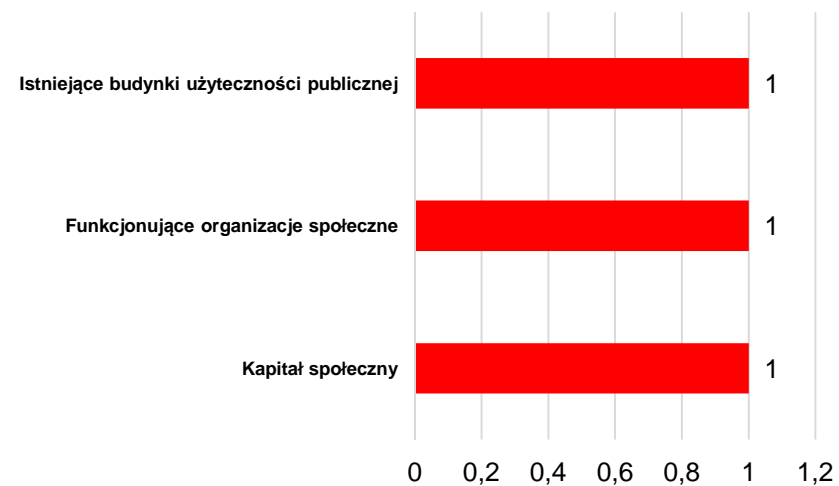




Problemy obszaru 20 - TARTAK DŁUGI KĄT - liczba wskazań

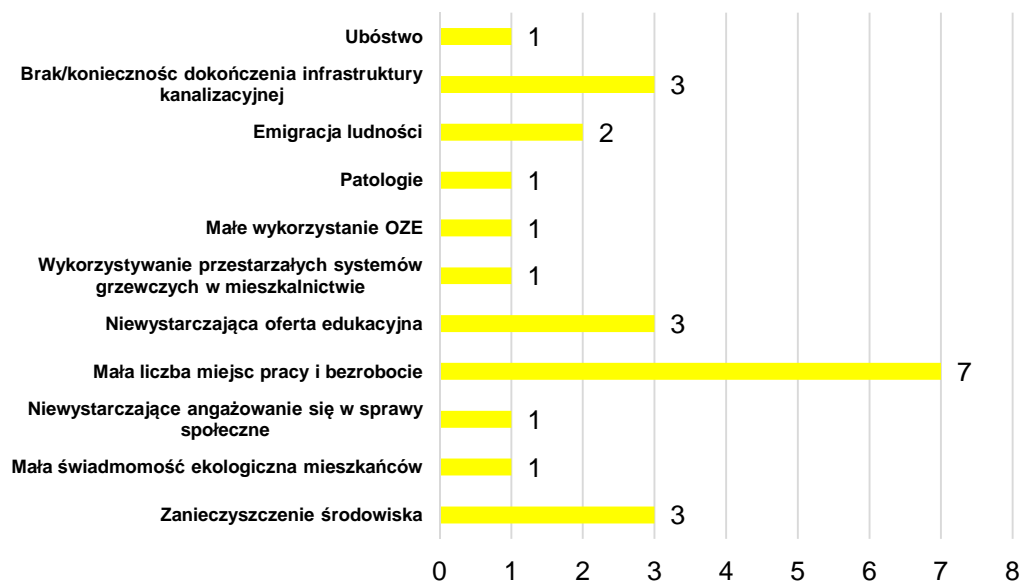


Potencjały obszaru 20 - TARTAK DŁUGI KĄT - liczba wskazań

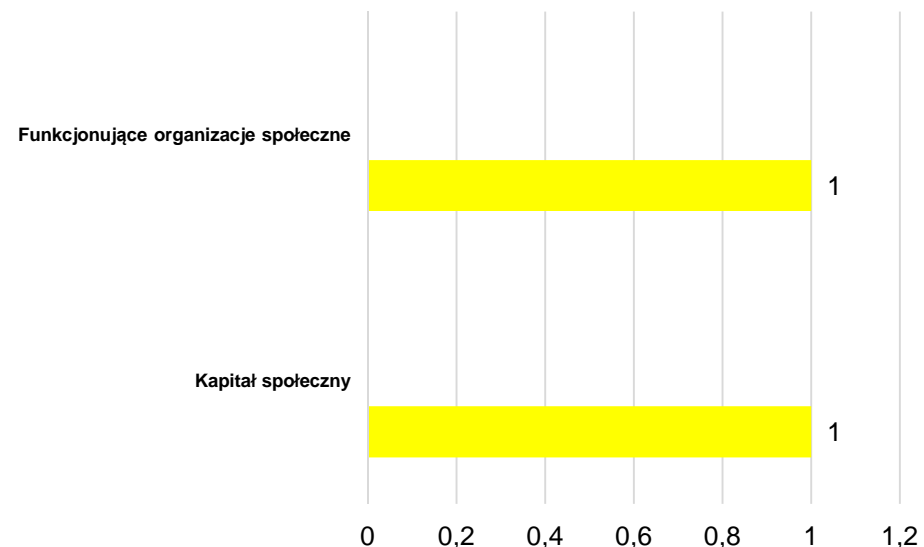




Problemy obszaru 21- STANISŁAWÓW - liczba wskazań

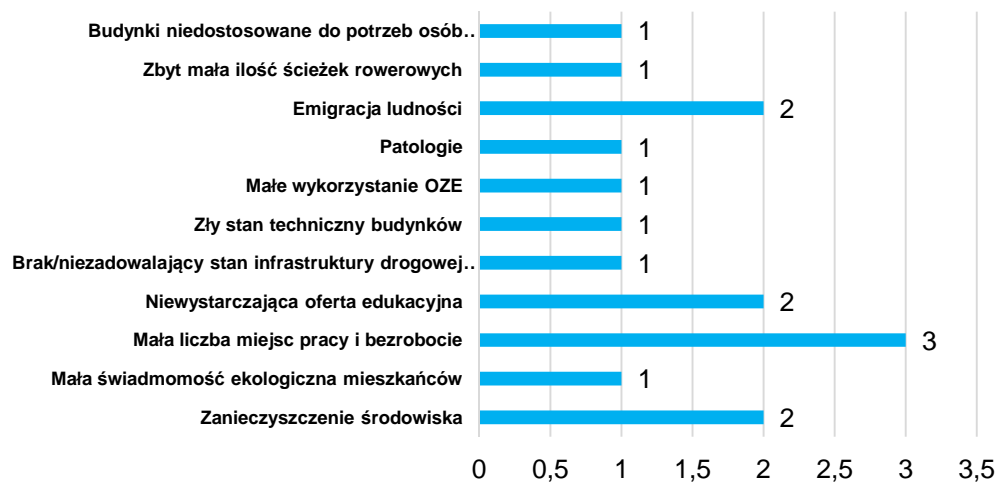


Potencjały obszaru 21 - STANISŁAWÓW - liczba wskazań

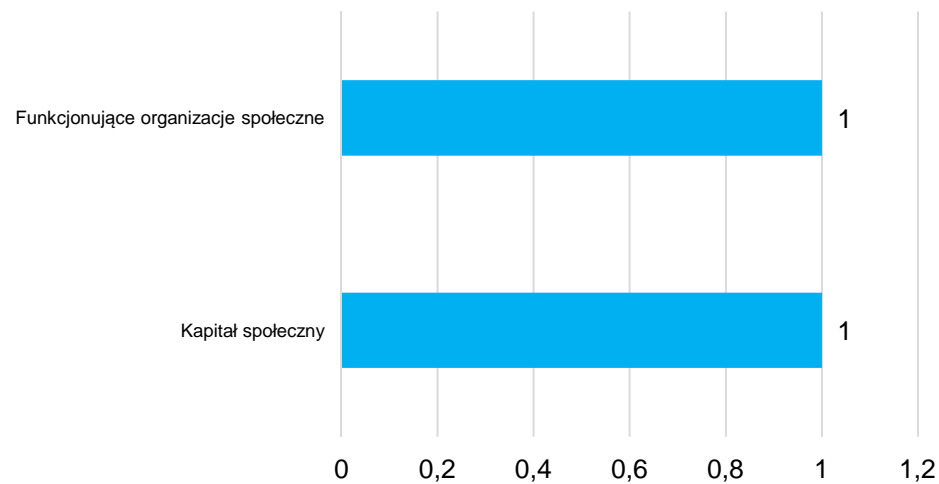




Problemy obszaru 22 - SZOPOWE - liczba wskazań

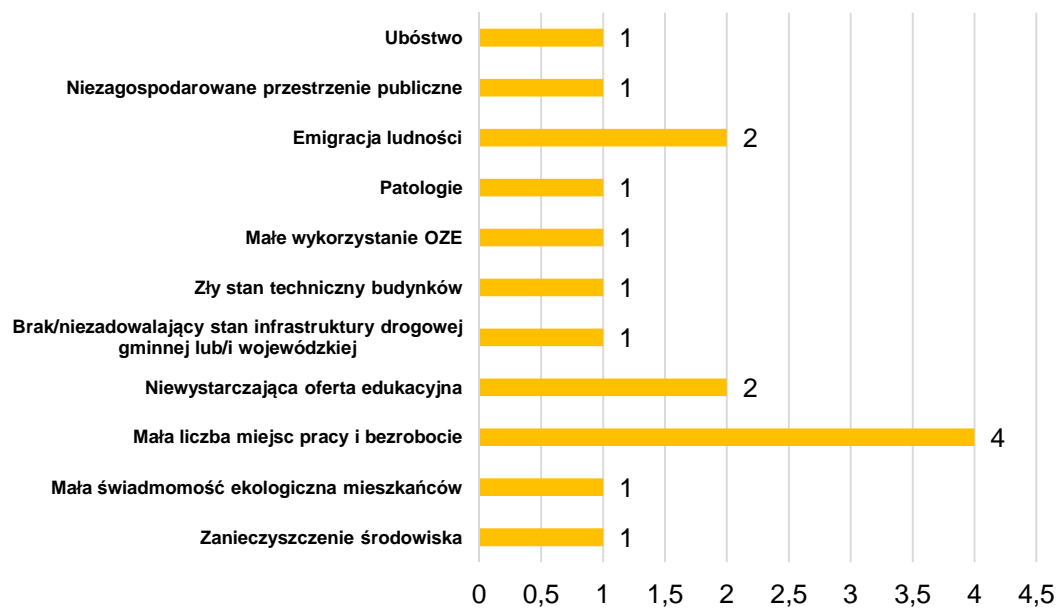


Potencjały obszaru 22 - SZOPOWE - liczba wskazań





Problemy obszaru 23 - TARNOWOLA - liczba wskazań



Potencjały obszaru 23 - TARNOWOLA - liczba wskazań

